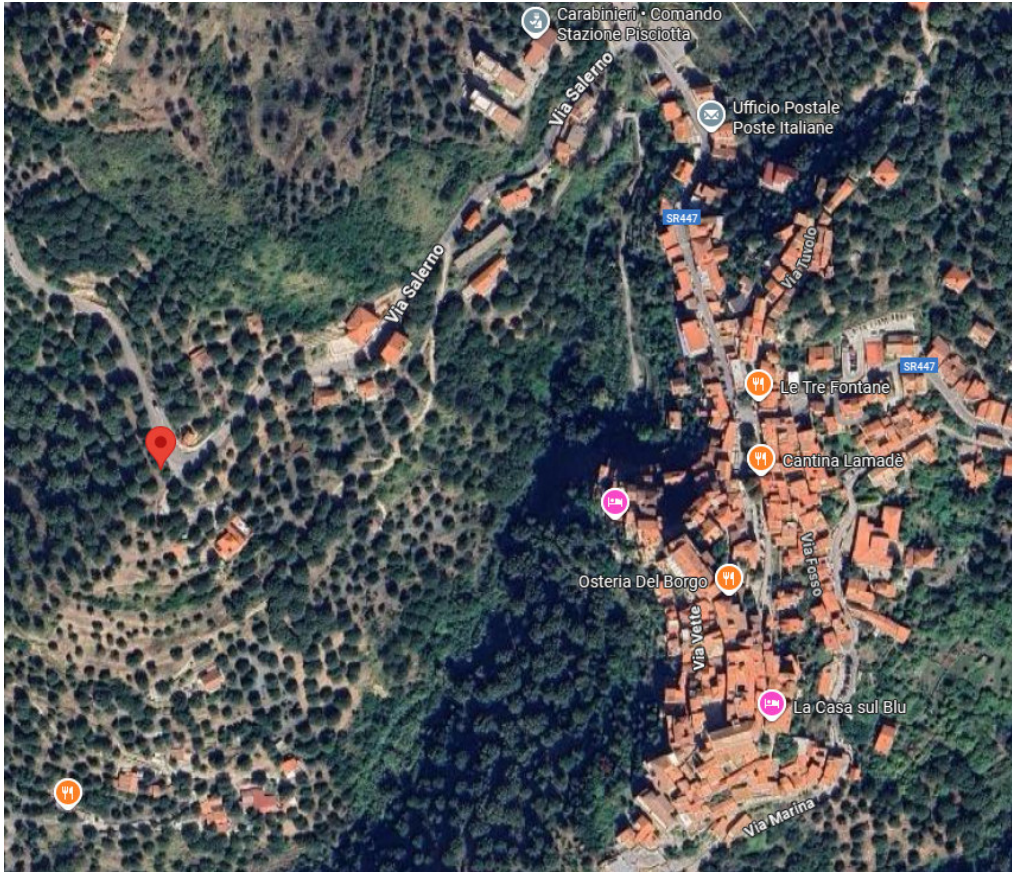


# SCHEDA DESCRITTIVA DI RILEVAZIONE SUPERFICI COMUNALI

Localizzazione						
Descrizione tipologia di superficie	<b>1) Muro di contenimento su strada provinciale (via Salerno) _ingresso Pisciotta Capoluogo</b>  <b>2) Muri di contenimento su strada di accesso alla frazione Rodio (via S. Michele)</b>					
Indirizzo e numero civico	<b>1) via Salerno a Pisciotta Capoluogo</b> <b>2) via S. Michele alla frazione Rodio</b>					
Coordinate satellitari (link)	<b>1) 40°06'31"N 15°13'45"E _sito Pisciotta</b> <b>2) 40°07'42"N 15°14'27"E_sito Rodio</b>					
Superficie						
Proprietà	<input checked="" type="checkbox"/>	Pubblica	<input type="checkbox"/>	Privata	<input type="checkbox"/>	Mista
Nel caso di proprietà privata o mista, descrivere il provvedimento che l'ha opzionata ai fini in questione						
Dimensioni	<b>1) Muro in via Salerno a Pisciotta Capoluogo (lungh. =70 ml - h var. max 7 ml)</b> <b>2) Muri in via S. Michele alla frazione Rodio (lungh. =60 ml - h var. max 7 ml)</b>					
Stato della superficie	<input type="checkbox"/>	Ottimo	<input checked="" type="checkbox"/>	Discreto	<input type="checkbox"/>	Pessimo
Note relative alla finitura attuale della superficie e agli interventi a farsi per il migliore risultato dell'opera	<b>I muri individuate sono in c.a. e necessitano di idonea preparazione delle superfici con almeno uno strato di intonaco civile.</b>					

pittorica	
Documentazione	
Ortofoto (eventuale)	<p>Allegare 1 immagine</p>  <p>Ortofoto muro 1 _ Pisciotta Capoluogo</p>



**Ortofoto muro 2 \_ frazione Rodio**



Vista frontale

Allegare 1 immagine





**muro 1 \_ Pisciotta Capoluogo**



**muro 2 \_ frazione Rodio**

Viste di scorcio	<p data-bbox="448 197 703 230">Allegare 2 immagini</p>  <p data-bbox="448 846 874 884"><b>muro 1 _ Pisciotta Capoluogo</b></p>  <p data-bbox="448 1520 799 1556"><b>muro 2 _ frazione Rodio</b></p>
Eventuali dettagli	Allegare max 3 immagini



Contesto			
	Pisciotta capoluogo		
			
	Frazione Rodio		
Vincoli e prescrizioni			
La superficie è / non è sottoposta a		Sì	No
	Vincolo storico-artistico		x
	Vincolo paesaggistico		x
	Perimetrazione zona A PdF		x

	Perimetrazione UNESCO		x
	Piano del colore		x
	Censimento Architetture MiC		x
	Altro <b>L'intervento proposto migliorerebbe significativamente la percezione di elementi poco qualificanti per il contesto urbano e paesaggistico</b>		
Spazio per eventuali altre informazioni			